

Szlaki rowerowe i turystyczne


SZLAKI ROWEROWE

Szlaki rowerowe w naszej gminie mają długość ok. 21 kilometrów. Co warto podkreślić, jest to część większej całości – sieci szlaków pn. Szlak Ziemi Łukowskiej liczącej ponad 330 km na obszarze powiatu łukowskiego i ryckiego. Oprócz profesjonalnego oznakowania tras szlaków na trasie spotkamy wiele drogowskazów i map ułatwiających nawigację; w wielu miejscach przygotowano dla turystów również miejsca wypoczynku (zadaszone ławostoły ze stojakami rowerowymi).

W naszej gminie na turystów czekają szlaki w trzech kolorach (uwaga – kolory nie oznaczają stopnia trudności):

- **szlak czerwony** - jest to część głównego Szlaku Ziemi Łukowskiej, prowadzącego okrężnie, na dystansie ok. 170 km. Na terenie gminy Wojcieszków szlak ten ma długość około 12 km. Na południu prowadzi w stronę Adamowa, na północy wkracza na dystansie ok. 6 km. na teren gminy Stanin (okolice miejscowości Sarnów), na wschodzie zaś kieruje się poprzez Domaszewnicę (gmina Ulan- Majorat) do gminy Łuków.
- **szlak niebieski** - to lokalna pętla, doprowadzająca turystów do centrum naszej gminy (z Wojcieszkowa na czele), a dalej kierująca się w stronę gminy Krzywda.
- **szlak żółty** - krótki (ok. 300 m) szlak łączący centrum Wojcieszkowa ze szlakiem niebieskim.

Szlaki rowerowe W Gminie Wojcieszków



Wojcieszków, 2013

Schemat sieci szlaków rowerowych w gminie Wojcieszków i okolicach



www.szlaki.lublin.pl


- Legenda:**
- szlaki rowerowe
 - linie kolejowe
 - drogi asfaltowe
 - drogi wodne
 - drogi wojewódzkie
 - drogi krajowe
 - parking
 - mapa i drogowskazy turystyczne
 - drogowskazy turystyczne

Skala ok. 1:25 000
(1cm na mapie= 250 m w terenie)



Więcej informacji o szlakach można uzyskać w Urzędzie Gminy Wojcieszków a także na stronach www.wojcieszkow.pl oraz www.szlaki.lublin.pl

Warto zobaczyć:



Wojcieszków:

- Zespół Kościoła Parafialnego p. w. Najświętszego Serca Jezusa - kościół (neogotycki) murowany 1897-1899 r., o pięknym wnętrzu, z witrażami w oknach i ażurowymi schodami prowadzącymi na chór. Plebania drewniana ok. 1897 r.,

- Zespół Pałacowo - Parkowy; park pałacowy - XVIII/XIX o powierzchni około 12 ha. Do parku od zachodu prowadzi aleja dojazdowa wysadzana lipami. Na terenie parku rosną drzewa w wieku 100 - 120 lat. Przez park przebiegają aleje spacerowe lipowe, aleja kasztanowcowa, aleja grabowa i grabowo-lipowa. W parku znajduje się „górką szwedzką” która wg legendy usypana została przez jeńców szwedzkich w XVII w.,

- cmentarz parafialny w Wojcieszkowie (przełom XVIII/XIX w) na którym spoczywa trzecia żona Henryka Sienkiewicza Maria z Babskich, pochowana w grobie rodzinnym Dmochowskich w którym spoczywa również Zdzisław Dmochowski powstaniec z 1863 r. Znajdują się tu również groby Kleeberczyków, grób lotników poległych w katastrofie lotniczej w miejscowości Marianów w gminie Wojcieszków, groby partyzantów poległych w czasie II wojny światowej,

- Izba Regionalna mieszcząca się w najstarszym budynku Wojcieszkowa pochodzącym z 1864 r, pierwszej siedzibie Urzędu Gminy Wojcieszków. Izba Regionalna prezentuje zbiory i ekspozyty będące dla dorosłych wspomnieniem z dzieciństwa, a dla dzieci i młodzieży lekcją historii.

- W centrum Wojcieszkowa (przy bibliotece) znajduje się miejsce wypoczynku na szlaku.

W Wojcieszkowie mieści się siedziba Urzędu Gminy Wojcieszków (tel. 257554101), który w miarę swoich możliwości służy pomocą turystom. Również w Wojcieszkowie znajduje się hotel w którym można zatrzymać się na nocleg jak również punkty gastronomiczne w których można się posiłkować.

Burzec:

- ośmiorak i dwanaściorak - wzniesione pod koniec XIX wieku z cegły palonej na planie prostokąta,

- park krajobrazowy - XIX w., park posiada kształt nieregularnego czworoboku i zajmuje powierzchnię 4,73 ha. W parku mieści się szkoła podstawowa przebudowana w 1964 r. z dawnej willi Dmochowskich pochodzącej z XVIII w. Do dworu rodziny Dmochowskich przyjeżdżał Henryk Sienkiewicz, tutaj w latach swojego dzieciństwa z kuzynami Dmochowskimi polował na kaczki nad pobliskimi stawami. Tutaj pisał. Mając w pamięci obraz Burzeckich stawów opisywał później w „Ogniem i Mieczem” przeprawę Podbipięty i Skrzetuskiego przez stawy z obłożonego Zbaraża. To w tym parku w Ogniem i Mieczem umieszcza dwór rodziny Skrzetuskich u których pomieszkiwał sławny Zagłoba, którego imieniem po dziś dzień nazywa się największy staw rybny w Burcu. Od północy park otaczają stawy, od zachodu i południowego zachodu grunty orne, od wschodu graniczy z terenami zespołu folwarcznego


- rozległe stawy rybne o nazwach: Zagłoba, Wołodyjowski, Kmicie, Biel, Laskoszczyzna

- zabytkowa aleja lipowo - kasztanowa będąca pomnikiem przyrody, prowadząca do dawnego majątku Dmochowskich.

- pomnik Kleeberczyków, żołnierzy 50DP, poległych w październiku 1939r.,

- drewniany, duży krzyż z dwoma ramionami na skrzyżowaniu w centrum wsi- pamiątka po jednej z epidemii.

Warto zobaczyć:



Wola Burzecka

- dwa dobrze zachowane drewniane, kryte strzechą budynki mieszkalne z początku XX wieku.

Wólka Domaszewska

- zabytkowa gorzelnia.

Zofibór

- kościół drewniany - 1854 r. wzniesiony na planie prostokąta z węższym prezbiterium zakończonym trójbocznie, po bokach którego dwie zakrystie. Wnętrze trójnawowe,

- dzwonnica drewniana - około 1854 r. usytuowana obok kościoła wybudowana na planie kwadratu.



Fot. Kościół Parafialny w Wojcieszkowie



Fot. Izba regionalna w Wojcieszkowie

tekst: Sławomir Juraszewski

zdjęcia: archiwum Urzędu Gminy Wojcieszów

opracowanie graficzne: Michał Krupiński



Europejski Fundusz Rolny na rzecz Rozwoju Obszarów Wiejskich
Europa inwestująca w obszary wiejskie

Operacja, mająca na celu podniesienie atrakcyjności oferty turystycznej i rekreacyjnej Gminy Wojcieszów poprzez oznakowanie i promowanie szlaków rowerowych współfinansowana jest ze środków Unii Europejskiej w ramach działania „Wdrażanie lokalnych strategii rozwoju” dla małych projektów Programu Rozwoju Obszarów Wiejskich na lata 2007-2013

SZLAKI TURYSTYCZNE.

1. Szlak im. Henryka Sienkiewicza - niebieski szlak rozpoczyna się na okrzejskim rynku i dalej biegnie do ziemnego kopca, usypanego w l. 1913-38 w Okrzei na cześć Noblisty, który urodził się pobliskiej Woli Okrzejskiej, należącej wówczas do jego babki Felicjanny Cieciszowskiej, obecnie znajduje się tu muzeum biograficzne pisarza. Dalej szlak prowadzi przez Adamów do Burca, który należał w XIX w. do wuja pisarza Aleksandra Dmochowskiego. Wieś została uwieczniona w II t. „Potopu”. W „Potopie” wieś Burzec należy do Jana Skrzetuskiego bohatera Trylogii, tutaj w dworku rodziny Skrzetuskich zamieszkuje Zagłoba.

W Burcu znajdują się stawy związane z twórczością pisarza, których nazwy pochodzą od bohaterów Trylogii.

Stawy z przylegającymi kompleksami leśnymi są bogactwem florystycznym. Lasy obfitują w grzyby, w stawach hodowane są karpie.

Można podziwiać tu 15 gatunków roślin całkowicie chronionych.

Atmosferę zachwytu stawami, roślinnością i różnorodnością ptactwa oddała Jadwiga Waydel-Dmochowska żona Stefana Dmochowskiego, spowinowaconego z Henrykiem Sienkiewiczem w książce pt. „Dawna W-wa” (1958) i „Jeszcze o dawnej Warszawie” (1960)

Z Burca przemierzamy się przez Wolę Burzecką - tu widzimy dworek szlachecki i dwie chaty kryte słomą z końca XIX w. - do Wojcieszkowa, aby na cmentarzu złożyć hołd trzeciej żonie Noblisty, Marii z Babskich spokrewnionej z Dmochowskimi. W miejscowym kościele odbyło się nabożeństwo żałobne za Marię według jej życzenia, sprowadzonej z Krakowa.

2. Część trasy typowej dla Polskiego Towarzystwa Schronisk Młodzieżowych dla obozów wędrownych „Szlakiem H. Sienkiewicza”. Szlak rozpoczyna się w Łukowie, biegnie do Wojcieszkowa, prowadzi przez Wolę Burzecką do wsi Burzec zabytkową Aleją wjazdową do willi Dmochowskich, w której obecnie mieści się szkoła podstawowa, a następnie do Adamowa.
3. Szlak im. gen. Franciszka Kleeberga (zielony) poświęcony dowódcy Samodzielnej Grupy Operacyjnej „Polesie” gen. Franciszkowi Kleebergowi i jego żołnierzom, którzy w dn. 2-5 października 1939 r. stoczyli pod Kockiem i Wolą Gułowską ostatnią regularną bitwę z Niemcami, podczas kampanii wrześniowej. Na cmentarzu w Wojcieszkowie spoczywa 18 żołnierzy poległych 5.X.1939 r. we wsi Burzec i tam pochowanych, a następnie przeniesionych na cmentarz w Wojcieszkowie.

Żołnierze gen. Kleeberga są pochowani na cmentarzu w Helenowie, Kocku, Serokomli i Woli Gułowskiej (najwięcej)